






**Схема расположения границ публичного сервитута
для эксплуатации объекта
ВЛ-0,4 кВ ф.3 (от сущ.оп.№3/4-3/9) от ТП-45051**



Масштаб 1:2000

УСЛОВНЫЕ ОБОЗНАЧЕНИЯ

-  - границы устанавливаемого публичного сервитута
-  - ось линии, контур объекта
-  - границы муниципального образования, населенных пунктов
-  - границы кадастрового квартала
-  - границы земельных участков, попадающих в зону публичного сервитута

- 1 - обозначение характерной точки границы устанавливаемого публичного сервитута
 :123 - кадастровый номер земельного участка
 59:32:0000000 - кадастровый номер квартала
 г. Пермь - наименование муниципального образования, населенного пункта

Сведения о местоположении границ объектов
ВЛ-0,4 кВ ф.3 (от сущ.оп.№3/4-3/9) от ТП-45051

Перечень характерных точек		
Площадь зоны публичного сервитута 1058 кв.м		
Обозначение характерных точек границ	Координаты, м	
	X	Y
1	2	3
1	515041.63	2198633.25
2	515013.16	2198647.27
3	514987.99	2198659.66
4	514988.43	2198660.54
5	514984.56	2198662.51
6	514997.96	2198689.54
7	515010.11	2198714.47
8	515022.27	2198739.43
9	515029.29	2198753.83
10	515045.71	2198787.54
11	515062.88	2198822.77
12	515074.33	2198846.28
13	515070.73	2198848.03
14	515059.28	2198824.52
15	515042.11	2198789.29
16	515025.69	2198755.58
17	515018.67	2198741.18
18	515006.51	2198716.22
19	514994.37	2198691.3
20	514979.22	2198660.74
21	515011.51	2198644.26
22	515039.86	2198629.79
1	515041.63	2198633.25